

URZĄD GMINY
w SZCZAWINIE KOŚCIELNYM
ul. Jana Pawła II 10
09-550 Szczawin Kościelny
pow. Gostynin, woj. mazowieckie
tel. (0-24) 235-13-72, 235-13-45, 235-13-46
fax (0-24) 235-13-66

Załącznik
Do Uchwały Nr 104/XXII/2004
Rady Gminy w Szczawinie Kościelnym
Z dnia 12 sierpnia 2004 roku.

STRATEGIA ROZWOJU
SPOŁECZNO-GOSPODARCZEGO
GMINY SZCZAWIN KOŚCIELNY
NA LATA 2004 – 2014.

Szczawin Kościelny sierpień 2004 r.

Spis treści

1. WSTĘP	2
2. METODOLOGIA	3
3. ANKIETA – ZBIORCZE ZESTAWIENIE	4
4. UCZESTNICY DEBATY STRATEGICZNEJ	7
5. RAPORT O STANIE GMINY SZCZAWIN KOŚCIELNY – BILANS OTWARCIA	8
6. ANALIZA PORÓWNAWCZA	21
7. ANALIZA STRON SZANSE I ZAGROŻENIA	30
8. MISJA	35
9. PRIORYTETY	37
10. OCENA STRATEGII ROZWOJU	47
11. WDRAŻANIE STRATEGII GMINY SZCZAWIN KOŚCIELNY..	49
12. MONITOROWANIE STRATEGII GMINY SZCZAWIN KOŚCIELNY	50

WSTĘP

Podstawą rozwoju Gminy Szczawin Kościelny jest strategia, która określa misję, cele i kierunki działania na lata 2004 – 2014. Dokument ten poddany ocenie radnych, a następnie uchwalony przez Radę Gminy zawiera opcje i warianty rozwoju gminy.

Programy operacyjne mają charakter otwarty i są uszczegółowione przez Radę Gminy Szczawin Kościelny w zależności od corocznie uchwalonego budżetu, zawartych umów z powiatem, sejmikiem wojewódzkim, wojewodą oraz od wielkości środków pomocowych.

W dalszej części opracowania przedstawiono wyniki prac osób opracowujących strategię, przy czym sformułowanie misji, celów i kierunków działania pozostawiono w formie proponowanej przez uczestników. Zmiana treści poszczególnych celów i kierunków działania miała jedynie na celu dostosowanie istniejących sformułowań do zasad tworzenia poszczególnych elementów strategii.

Zamieszczona „Analiza Porównawcza” opracowana została na podstawie informacji uzyskanych od przedstawicieli Urzędu Gminy Szczawin Kościelny, danych statystycznych z Urzędu Statystycznego w Wa-wie, Oddz. w Płocku oraz Strategii Rozwoju Powiatu Gostynińskiego i województwa mazowieckiego.

W tworzenie strategii rozwoju społecznego – gospodarczego Gminy Szczawin Kościelny zostało włączonych kilkadziesiąt osób, będących reprezentantami środowisk społecznych, samorządowych, Rady Gminy. Dokument został poprzedzony listą uczestników, którzy brali udział w pracach przy opracowywaniu strategii. Przyjęte w Strategii Rozwoju Gminy cele wpisane są w priorytety rozwojowe powiatu, województwa i kraju.

METODOLOGIA

Strategię rozwoju społeczno – gospodarczego gminy Szczawin Kościelny opracowano przyjmując za podstawę wyniki debat strategicznych organizowanych metodą aktywnego planowania strategicznego.

Przeprowadzono wiele debat z udziałem liderów reprezentujących Radnych Gminy oraz przedstawicieli różnych środowisk, w tym kierowników jednostek kulturalno – oświatowych i gospodarczych w gminie. Efektem tych debat było przyjęcie kierunków rozwoju gminy na lata 2000 – 2006. Założenia do strategii rozwoju gminy Szczawin Kościelny na lata 2001 – 2006 przyjęła Rada Gminy 27 marca 2001r.

Celem tych założeń było zidentyfikowanie celów i kierunków działania w poszczególnych przyjętych teoretycznie obszarach życia społeczno – gospodarczego. Określono 5 obszarów: przestrzeń, infrastruktura, gospodarka, społeczność i ekologia. Na podstawie wypracowanej analizy:

- silne strony (wewnętrzne) gminy, słabe strony (wewnętrzne), szanse (zewnętrzne), zagrożenia (zewnętrzne) odpowiedziano na pytanie: co należy zrobić, albo jakie podjąć działania lub spowodować efekty tych działań, żeby zlikwidować słabe strony gminy i zniwelować zagrożenia?

Na podstawie tak postawionego pytania pracowano nad 6 –oma celami opierając się na słabych stronach i zagrożeniach. Podobnie pracowano przy budowie 6 –ciu celów określonych na podstawie mocnych stron i szans.

Przyjęto, że w każdym obszarze winny zostać wyróżnione 3 cele niezbędne, bez których dany obszar nie może się rozwijać, 3 cele drugorzędne – ważne dla rozwoju danego obszaru oraz 3 cele drugorzędne – ważne dla rozwoju danego obszaru, ale z bliżej nie określonych w debacie czasem i tempem ich realizacji. W dalszej konsultacji nad strategią rozwoju gminy było przeprowadzenie ankiety. Postawiono w niej 6 pytań z możliwością udzielenia na każde z nich od 5 do 8 odpowiedzi. Rozdano 46 ankiet, z których do 30. 05.2001r. wróciło 26.

Ankiety rozdano Radnym, Sołtysom oraz Działaczom Społeczno – Gospodarczym Gminy. Wśród ankietowanych było: rolników – 13; robotników – 1; innych grup społeczno – zawodowych – 12; mężczyzn – 20; kobiet – 6 w wieku 40 – 50 lat – 18 osób; 50 – 60 lat – 4; 60 – 70 – 4. z wykształceniem wyższym – 2; średnim – 10; zawodowym – 7; podstawowym – 7.

Wyniki ankiety wzięto pod uwagę określając cele i kierunki rozwoju gminy.

W miesiącu lipcu 2004r. Komisje Rady Gminy w dalszym ciągu pracowały nad projektem strategii rozwoju społeczno – gospodarczego gminy, ale już na lata 2004 – 2014 biorąc pod uwagę wcześniej zgromadzone materiały, określone cele. Uwzględniono także nowe uwarunkowania, czyli wstąpienie Polski do Unii Europejskiej, a tym samym możliwość pozyskania środków strukturalnych.

28 lipca 2004r. na posiedzeniu Rada Gminy debatowała nad strategią rozwoju społeczno – gospodarczego gminy na lata 2004- 2014.

W miesiącu sierpniu 2004r. Komisja Rady Gminy uszczegółowiły niektóre kierunki działania, a 12 sierpnia 2004r. Rada Gminy uchwałą przyjęła strategię rozwoju społeczno – gospodarczego gminy na lata 2004 – 2014r.

ZESTAWIENIE ZBIOROWE

ANKIETA
dotycząca strategii rozwoju Gminy Szczawin Kościelny na lata
2001 - 2006

1. Jakież są Pani / Pana zdaniem główne problemy mieszkańców gminy:

- Bezrobocie 20
- Złe warunki bytowe 10
- Mała przedsiębiorczość i zaradność 3
- Zły stan zdrowia 2
- Alkoholizm 3
- Inne 1

2. Które z inwestycji infrastrukturalnych powinny być Pani / Pana zdaniem realizowane w pierwszej kolejności:

- Budowa i remont dróg 21
- Budowa kanalizacji 3
- Budowa przyzagrodowych oczyszczalni ścieków 2
- Pełna telefonizacja gminy 1
- Rozbudowa gimnazjum 4
- Budowa mieszkań komunalnych 2
- Melioracja 2
- Inne

3. Wskazanie najważniejszych Pani / Pana zdaniem kierunków rozwoju:

- Zalesienie nieużytków i gruntów o słabej przydatności dla rolnictwa 15

- Powstanie osiedla rzemieślniczo – przemysłowego 9
 - Rozwój budownictwa 4
 - Rozwój rolnictwa ekologicznego 6
 - Rozwój turystyki i agroturystyki (gosp. agroturystyczne) 2
 - Sprzedaż gruntów inwestorom krajowym 1
 - Sprzedaż gruntów inwestorom zagranicznym
 - Inne
4. Jakie Pani / Pana zdaniem powinny być kierunki dalszego rozwoju gminy:
- Rozwój i zwiększenie znaczenia zakładu 1
 - Zwiększenie liczby zatrudnionych w zakładzie 4
 - Wzrost małych firm 4
 - Rozwój rolnictwa 11
 - Rozwój przetwórstwa płodów rolnych 14
 - Inne
5. Jakie działanie należy podjąć Pani / Pana zdaniem, aby poprawić stan środowiska:
- Edukacja ekologiczna 3
 - Inwestycje w czyste technologie 8
 - Oszczędne gospodarowanie zasobami naturalnymi 9
 - Karanie za dewastacje środowiska 9
 - Inne
6. Który z problemów środowiskowych uważa Pani / Pan za najistotniejszy dla terenu gminy:
- Zanieczyszczenie gleby
 - Zanieczyszczenie wód powierzchniowych 2
 - Zanieczyszczenie powietrza 1

- Dzikie wysypiska odpadów 24
- Wycinanie lasów
- Niewłaściwe stosowanie nawozów
- Inne

7. Informacje o ankietowanym:

Wiek: 40 – 50 lat – 18 osób; 50 – 60 lat – 4 osoby; 60 – 70 lat – 4 osoby.

Płeć: M – 20; K – 6

Wykształcenie: wyższe – 2; średnie – 10; zawodowe – 7; podstawowe – 7.

Miejsce pracy, stanowisko: rolnik – 13; robotnik – 1; inni – 12.

Sposób wypełnienia ankiety.

Należy wybrać w każdym punkcie jedną odpowiedź poprzez postawienie w kratce

znaku X.

Wypełnioną ankietę należy dostarczyć do sekretariatu Urzędu Gminy w terminie do dnia 30.05.2001r.

Osoby uczestniczące w pracach nad strategią:

1. Ambroziak Piotr
2. Ambroziak Władysław
3. Boruszewski Arkadiusz
4. Cichosz Krystyna
5. Cybart Irena
6. Dołowiec Marian
7. Domżał Grażyna
8. Durka Tadeusz
9. Gorzkowska Bożena
10. Górski Sylwester
11. Jabłońska Jolanta
12. Janicki Grzegorz
13. Kaźmierczak Jan
14. Kielbasa Grażyna
15. Kołodziejczyk Jerzy
16. Kołodziejczyk Wanda
17. Koniarek Urszula
18. Korycka Zofia
19. Kowalczyk Jan
20. Kowalczyk Stanisław
21. Kozłowski Józef
22. Kurkowski Ireneusz
23. Kusajda Tadeusz
24. Lewandowska Krystyna
25. Ludwiczak Henryk
26. Łoniewski Sławomir
27. Mękowski Jan
28. Michalski Zbigniew
29. Milecki Zbyszko
30. Miłoszewska Krystyna
31. Murawska Henryka
32. Ostrowska Bożena
33. Ostrowski Zygmunt
34. Parzęcki Stanisław
35. Pawlak Teresa
36. Piaskowska Henryka
37. Rutkowska Teresa
38. Rutkowski Henryk
39. Rykowski Jan
40. Sobański Janusz
41. Sobocki Ireneusz
42. Sochacki Bogdan
43. Sochacki Jerzy
44. Szałamacha Józef
45. Szczepaniak Stefan
46. Szymański Józef
47. Szymczak Eugeniusz
48. Szymczak Stanisław
49. Sylwester Seweryn
50. Tomczak Władysław
51. Warabieda Józef
52. Wasilewski Stefan
53. Wojciechowski Roman
54. Wojtasiak Karol
55. Wojtczak Eugeniusz
56. Wojtasiak Karol
57. Wypych Marek
58. Wypych Regina
59. Zaleski Jerzy
60. Zielińska Zofia
61. Żuchniewicz Marian

**RAPORT O STANIE
GMINY SZCZAWIN
KOŚCIELNY
BILANS OTWARCIA**

GMINA SZCZAWIN KOŚCIELNY

1. Syntetyczna strategia gminy

Gmina Szczawin Kościelny położona jest w zachodniej części Województwa Mazowieckiego w odległości 100 kilometrów od Warszawy oraz 20 kilometrów od rzeki Wisły. Sąsiadują z nią gminy: Gostynin, Łąck, Gąbin, Pacyna, Oporów i Strzelce. Ogólna powierzchnia gminy Szczawin Kościelny wynosi 127.1 km² w tym 7576 ha stanowią grunty orne, 645 ha lasy.

Obszar gminy Szczawin Kościelny to teren niezmiernie bogaty w ślady osadnictwa pradziejowego. Odkryto tutaj 527 stanowisk archeologicznych, na które składają się obozowiska, punkty osadnicze, cmentarzyska i grodzisko. W XII w. rozwijały się osady w Szczawinie, Trębkach i Łuszczanowie. Najprężniej działające ośrodki w średniowieczu to m.in. Trębki i Suserz.

Szczawin Kościelny przejął wiodącą rolę na tym terenie pod koniec średniowiecza. Pierwsze dokumenty świadczą o istnieniu wsi książęcych Szczawin i Włoszczanów (Łuszczanów), które Książę Bolesław II nadał Janowi z Prawdziców ze Szczawina w 1299r. Wsie te w tym czasie posiadały już daleko idący immunitet sądowy i ekonomiczny, a także świadczyły powinności wojskowe wobec Księcia.

Na terenie gminy znajduje się jezioro o pow. 138 ha (tzn. Jezioro Szczwińskie) we wsi Lubieniek. Ponadto na obszarze gminy występuje 10 małych jezior i zbiorników wodnych.

Obecnie ponad 80% gospodarstw korzysta z zaopatrzenia w wodę z istniejących sieci wodociagowych. Na terenie gminy znajdują się 3 nowoczesne stacje uzdatniania wody w Pieryszewie, Suserzu i Szczawinie Kościelnym. Na terenie gminy znajdują się 3 oczyszczalnie ścieków 1 w Szczawinie Kościelnym, oraz 2 w Trębkach. Cała gmina jest telefonizowana.

Gmina Szczawin Kościelny jest typową gminą rolniczą, gdzie dominująca funkcja rolnicza gminy wyraża się w wysokim udziale użytków rolnych i licznej rozproszonej sieci osadniczej. Rolnictwo w gminie charakteryzuje gospodarka tradycyjna, wielokierunkowa z wysokim udziałem upraw zbóż. Dobre gleby występują w części południowej i wschodniej gminy.

STRATEGIA ROZWOJU SPOŁECZNO-GOSPODARCZEGO GMINY SZCZAWIN KOŚCIELNY

Niewielka jest powierzchnia sadów (139 ha), upraw warzywnych (65,51 ha), a dość znaczna truskawek (45,78 ha).

Na terenie gminy Szczawin Kościelny znajdują się następujące zakłady przetwórcze: Piekarnia Mechaniczna GS „SCH” w Szczawinie Kościelnym, Młyn Zbożowy w Szczawinie Borowym Kolonii, Zakład Betoniarski w Budach Kaleńskich, Firma „Palgaz” w Suserzu – rozlewnia i sprzedaż gazu propan – butan, Kopalnia piasku w Osowi, Gminna Spółdzielnia „Samopomoc Chłopska” z siedzibą w Szczawinie Kościelnym, Spółdzielnia Usług Rolniczych z siedzibą w Szczawinie Kościelnym.

Gminę tworzy 31 sołectw: Adamów – Gołas – Chorążek, Annopol, Białka, Dobrów, Gorzewo Kolonia - Kunki, Helenów Słupski, Helenów I- II – Jesionka, Helenów Trębski - Trębski, Holendry - Teodorów, Józefków - Krzymów, Kaźmierków - Mellerów, Łuszczanów, Misiadła - Mościska, Modrzew - Lubieniek, Osowia - Tuliska, Pieryszew, Reszki – Staw, Słup - Janki, Kamieniec, Suserz – Budki Suserskie, Szczawinek - Sewerynów, Szczawin Borowy Kolonia - Andrzejów, Stefanów, Szczawin Kościelny, Szczawin Borowy Wieś - Przychód, Swoboda, Smolenta, Waliszew, Witoldów, Wola Trębska – Wola Parcel, Budy Kaleńskie - Kaleń.

1.1. Położenie, dane ogólne, powiązane z otoczeniem

Gmina zajmuje obszar 127,1 km², w tym:

grunty orne - 7576 ha.
sady - 139 ha.
łąki - 705 ha.
pastwiska - 835 ha.
grunty rolne pod zabudową - 263 ha.
grunty pod stawami - 2 ha.
grunty pod rowami - 81 ha.
lasy - 2431 ha.
gruntu zadrzewione i zakrzewione - 64 ha.
tereny mieszkaniowe - 5 ha.
tereny rekreacyjno – wypoczynkowe - 5 ha.
drogi - 271 ha.
grunty pod wodami powierzchniowymi płynącymi - 17 ha.
użytki ekologiczne - 5 ha
nieużytki - 310 ha
tereny różne - 5 ha

1.2. Gospodarstwa indywidualne zajmują obszar 9684 ha

grunty orne - 7023 ha
sady - 137 ha
łąki - 644 ha
pastwiska - 757 ha
grunty rolne zabudowane - 229 ha
grunty pod stawami - 2 ha
grunty pod rowami - 67 ha
lasy - 645 ha
grunty zadrzewione i zakrzewione - 52 ha
tereny mieszkaniowe - 4 ha
grunty pod wodami powierzchniowymi płynącymi - 1 ha
nieużytki - 123 ha

2. Gmina w statystykach

Przekrój statystyczny gminy Szczawin Kościelny wg danych z urzędu gminy przedstawia poniższa tabela (wg stanu dla 2003 roku)

Powierzchnia gminy ogółem	127,1 km ²
Stan ludności w tym mężczyźni	5562 2724
Małżeństwa cywilne	25
Małżeństwa wyznaniowe	4

Urodzenia żywe w tym dziewczynek	51 20
Zgony ogółem w tym kobiet	79 34
Ludność w wieku produkcyjnym	3492
Ludność w wieku poprodukcyjnym	790
Drogi lokalne gminne	39
Liczba gospodarstw domowych	1284
Dochód budżetu gminy ogółem	7069921
Dochód na 1 mieszkańca	199,51

2.1. Działalność produkcyjno – usługowa i budownictwo

Na terenie gminy prowadziło działalność gospodarczą na podstawie wpisu do ewidencji działalności gospodarczej 175 podmiotów gospodarczych (stan na koniec 2003 roku).

STRATEGIA ROZWOJU SPOŁECZNO-GOSPODARCZEGO GMINY SZCZAWIN KOŚCIELNY

Struktura prowadzonej działalności gospodarczej przedstawia się następująco:

Placówki handlowe i gastronomiczne	55
Produkcja wyrobów przemysłowych	29
Produkcja wyrobów spożywczych	2
Usługi transportowe	7
Zakłady produkcyjno-usługowe	-
Inne	52

2.2 Transport i komunikacja

Długość dróg wojewódzkich – 21,4 km

Długość dróg powiatowych – 57 km

Długość dróg gminnych wynosi 85,0 km w tym drogi:

- ulepszone - bitumiczne o długości 16,382 km*
- nieulepszone – brukowcowe o długości 2,7 km**
- wzmocnione – żużlowe o długości 58,7 km

* Drogi o nawierzchni bitumicznej:

Szczawin Kościelny – 1,867 km

Helenów I – 0,600 km

Helenów Suserski – 1,500 km

Gołas – 1,015 km

Swoboda – 1,234 km

Pieryszew – Dobrów – 1,200 km

Waliszew – 0,500 km

Szczawin Borowy Wieś – 0,500 km

Kunki – Smolenta – 1,800 km

Reszki – 0,700 km

Suserz – 1,056 km

Wola Trębska – 0,660 km

Smolenta – 0,540 km

Słup – 0,762 km

Białka – 1,380 km

Kaleń – Helenów II – 1,142 km

Kamieniec – 0,530 km

** Drogi brukowcowe:

Białka - 1 km

Suserz – Stefanów – 1,1 km

Słup – 0,6 km

Istniejąca sieć i długość dróg jest wystarczająca. Drogi wojewódzkie posiadają nawierzchnie twardą ulepszoną o szerokości 5 – 5,5 zaliczane są do V klasy technicznej, a drogi powiatowe mają nawierzchnię bitumiczną, z jezdnią o różnej szerokości, najczęściej 3 – 6 m, natomiast drogi gminne i zakładowe posiadają różną szerokość i są głównie o nawierzchni gruntowanej wymagającej poprawy na nawierzchnie utwardzoną.

Szereg dróg w obszarze gminy – szczególnie drogi wojewódzkie i powiatowe wymagają modernizacji i poszerzenia (jest to zadanie wspólne dla gminy i powiatu i województwa).

2.3. Gospodarka odpadami (wysypiska – lokalizacja, stan wypełnienia; segregacja – stopień segregacji – utylizacji).

Na terenie gminy nie ma wysypisk śmieci, odpady – gromadzone w pojemnikach – wywożone są poza teren gminy przez firmę ALTWATER na wysypiska w Gostyninie i Krośniewicach.

DŁUGOŚĆ DRÓG GMINNYCH W KILOMETRACH

Lp.	Nazwa drogi	Długość drogi
1.	/ Gostynin / gr. gminy - Wejgestówka	5,1
2.	Jesionka - Smolenta	2,3
3.	Helenów - Kaleń	2,6
4.	Smolenta - Kunki	2,0
5.	/ Korzeń Królewski / gr. gminy - Annopol	1,6
6.	Annopol - Gorzewo	1,1
7.	/ Koszelew / gr. gminy - Waliszew	1,5
8.	Droga Nr.9 – Pasek – droga Nr.582	0,8
9.	/ Mniszek / gr. gminy – Szczawin Kościelny	5,7
10.	Lubieniek - Modrzew	1,2
11.	Szczawin Kościelny - Przychód	1,1
12.	Przychód - Andrzejów	5,2
13.	Waliszew przez wieś	1,5
14.	Guzew – gr. gminy / Kamień Stary /	1,6
15.	Szczawin Borowy - Łuszczanów	2,9
16.	Łuszczanów – gr. gminy / Kamień Stary /	0,7
17.	Adamów Górny przez wieś	0,3
18.	Adamów - Potrzasków	1,4
19.	Chorażek - Gołas	2,0
20.	Suserz – Janki	5,1
21.	Janki przez wieś	1,0
22.	Słup – droga nr. 394	0,4
23.	Wola Trębska – Helenów Trębski	2,0
24.	Józefków – Stefanów Suserski	2,2
25.	Moczydła – Holendry Dobrowskie	4,3
26.	Józefków – Trębki – Dobrów	4,4
27.	Feliksów Trębski - Witoldów	2,0
28.	Teodorów – Pieryszew - gr. gminy / Kurów Parcele /	3,7
29.	Zakrzew - Dobrów	1,5
30.	Pieryszew - Dobrów	2,2
31.	Dobrów przez wieś	1,5
32.	Jadwigów przez wieś	0,8
33.	Dobrów – gr. gminy / Karolew /	1,1
34.	Wola Trębska przez wieś	1,2
35.	Wola Trębska	1,4
36.	Wola Trębska - Kaźmierków	6,0
37.	Witoldów – Swoboda Trębska	1,5
38.	Swoboda Trębska przez wieś	0,3
39.	Helenów	1,8

3. Bezpieczeństwo publiczne.

Lp.	Kategoria przestępstwa	Ilość
1.	Kradzieże linii energetycznych	19
2.	Znęcania	10
3.	Włamania prywatne	8
4.	Nietrzeźwi kierujący	23
5.	Kradzieże samochodów	1
6.	Kradzieże prywatne	19
7.	Bójki i pobicia	4
8.	Nielegalne posiadanie broni palnej	1
9.	Wypadki drogowe	2
10.	Nagły zgon	3
11.	Požary	2
12.	Włamania do sklepów	7
13.	Rozboje	3
14.	Samobójstwo	1

4. Obszary zasobowe.

Na terenie gminy udokumentowano 1 złożę kruszywa naturalnego drobnego – piasku „Osowia II”. Złożę posiada wyznaczony obszar górniczy o powierzchni 79507 m² i teren górniczy o powierzchni 89610 m². Powszechnie występujące osady iglaste i gliny zwałowe są silnie piaszczyste, z domieszką głazików, zamargłone, z porostami utworów piaszczystych i dlatego też nie mogą być wykorzystane do produkcji ceramiki budowlanej. W centralnej części gminy, w rejonie miejscowości Szczawin Borowy Wieś i Łuszczanów, prowadzone prace poszukiwawcze za surowcami iglastymi dawały wynik negatywny.

Osady piaszczyste eksploatowane okresowo w punktach występowania kopaliny i służą jako baza zasobowa na potrzeby lokalne.

5. Infrastruktura techniczna.

5.1. Zaopatrzenie w ciepło (długości sieci, Ilość kotłowni centralnych)

Budownictwo jednorodzinne jest ogrzewane systemami indywidualnymi ze znaczną przewagą paliwa stałego tj, węgiel, miał, koks, drewno.

Występują lokalne indywidualne źródła ciepła opalane paliwem stałym, olejem opałowym, gazem ciekłym i energią elektryczną. Układ rozproszony kotłowni lokalnych wyklucza możliwość zasilania siecią scentralizowaną gminy.

5.2. Zaopatrzenie w wodę (długości sieci i stan sieci)

Długość sieci 144 km.

Gmina posiada 3 ujęcia wody i stacje uzdatniania wody w miejscowościach:

1. Szczawin głębokość studni:
 - studnia nr. 1 – 24m
 - studnia nr. 2 – 28m
1. Suserz głębokość studni:
 - studnia nr. 1 – 129m
 - studnia nr. 2 – 131m
2. Pieryszew głębokość studni:
 - studnia podstawowa – 56m
 - studnia awaryjna – nieczynna – 56m

Brak wodociągu wiejskiego w takich miejscowościach jak: Mościska, Tuliska, częściowo Lubieniek i Misiadla.

5.3. Telekomunikacja (stan sieci, centrali, nazwy operatorów)

Sieć telefonii przewodowej TP S.A.

Dobrze rozwinięta sieć telefonii komórkowej.

5.4. Zaopatrzenie gminy w gaz:

Gmina nie posiada systemu gazu ziemnego przewodowego, a w powszechnym użytkowaniu jest gaz propan – butan ciekły. Gmina dysponuje koncepcją programową gazyfikacji, w której założono zasilanie go od istniejącego gazociągu wysokiego ciśnienia DN – 200 mm relacji Gostynin – Gąbin. Konieczne będzie zlokalizowanie stacji redukcyjno – pomiarowej I⁰. Rozprowadzanie gazu będzie do 15 wsi rurociągami średniego ciśnienia. Gazyfikacja jest zadaniem strategicznym, ponieważ jest to jedyny realny sposób na zmianę niekorzystnych warunków aerosanitarnych.

6. Infrastruktura społeczna

Na terenie gminy życie kulturalne i oświatowe skupione jest głównie wokół Gminnej Biblioteki Publicznej w Szczawinie wraz z filiami w Suserzu i Trębkach oraz szkół podstawowych i gimnazjum.

Na dzień 31 grudnia 2003r. w gminie funkcjonuje: 6 szkół podstawowych, 1 gimnazjum i 1 przedszkole.

**LICZBA UCZNIÓW I ODDZIAŁÓW W POSZCZGÓLNYCH
PLACÓWKACH I KLASACH PRZEDSTAWIA SIĘ NASTĘPUJĄCO.**

Lp.	Nazwa placówki	Klasy							Ilość ucz.	Ilość oddz.
		0	I	II	III	IV	V	VI		
1	GIMNAZJUM		84	87	77				248	10
2	SP SZCZAWIN		35	43	39	55	50	61	283	12
3	SP SPTRĘBKI	12	10	5	11	19	15	16	76/88	5
4	SP KAMIENIEC	5	6	4	8	9	5	11	43/48	4
5	SP KUNKI	-	4	4	7	-	9	12	36	3
6	SP SŁUP	4	5	8	6	6	6	-	31/35	3
7	SPSTEFANÓW	4	5	2	5	3	4	3	22/26	4

Do Samorządowego Przedszkola w Szczawinie Kościelnym uczęszcza 51 dzieci: w wieku 3 – 5 lat 17, 6 lat 34

Ze względu na małą ilość uczniów od 1 września 2004r. Uchwałą Rady Gminy zostały zlikwidowane szkoły podstawowe w Stefanowie i Kunkach.

6.1. Służba zdrowia.

Na terenie gminy podstawowa opieka medyczna, prowadzona jest przez Niepubliczny Zakład Opieki Zdrowotnej „Medyk” na bazie Gminnego Ośrodka Zdrowia w Szczawinie Kościelnym i Punktu Lekarskiego w Trębkach. W zakresie leczenia specjalistycznego i zamkniętego gminę obsługuje

Samodzielny Publiczny Zespół Zakładów Opieki Zdrowotnej w Kruku.
Poradnie specjalistyczne zlokalizowane są w Gostyninie.

6.2. Sport.

W zakresie rozwoju kultury fizycznej i sportu na terenie gminy najważniejszą rolę odgrywa Aklasowy klub sportowy ZORZA oraz szkoły podstawowe i gimnazjum.

6.3. Ochrona przeciwpożarowa.

Ochronę przeciwpożarową w gminie zabezpiecza 9 OSP, z których OSP w Szczawinie Kościelnym włączona jest do Krajowego Systemu Ratowniczo – Gaśniczego.

7. Bezrobocie

**Poziom bezrobocie w poszczególnych gminach
w porównaniu do końca grudnia 2003r.**

Lp.	Gmina	Poziom bezrobocie			
		stan na 31.12.2003r.		stan na 30.06.2004r.	
		ogółem	kobiety	ogółem	kobiety
1.	Gmina Gostynin	1829	881	1728	866
2.	Gmina Pacyna	427	202	416	203
3.	Gmina Sanniki	715	336	690	322
4.	Gmina Szczawin Kościelny	746	354	704	334
5.	Miasto Gostynin	2502	1285	2443	1232
	Ogółem	6219	3058	5981	2957

Pomoc społeczna

Zadania Gminy z zakresu pomocy społecznej realizuje Gminny Ośrodek Pomocy Społecznej w Szczawinie Kościelnym.

Do zadań gminy należy udzielanie schronienia, zapewnienie posiłku oraz niezbędnego ubrania osobom tego pozbawionym, przyznawanie i wypłacanie zasiłków celowych, okresowych, celowych związanych ze zdarzeniem losowym, sprawianie pogrzebu – w tym osobom bezdomnym, dożywianie dzieci, kierowanie do domu pomocy społecznej i ustalenie odpłatności za pobyt mieszkańca, utrzymanie ośrodka pomocy. Gmina realizuje również zadania zlecone z zakresu administracji rządowej, tj. przyznaje i wypłaca zasiłki stałe, opłaca składki na ubezpieczenia zdrowotne, przyznaje i wypłaca zasiłki celowe związane z klęską żywiołową lub ekologiczną a także przyznaje i wypłaca świadczenia rodzinne.

W gminie pomocą społeczną objętych jest obecnie 850 osób tj. 15% mieszkańców. Na lata przyszłe wskaźnik ten ulegnie zwiększeniu gdyż całość świadczeń rodzinnych z KRUS, ZUS i zakładów pracy przejdzie do urzędu gminy. Przewiduje się środowiskowy dom pomocy dziennego pobytu w Kunkach po byłej szkole.

Z terenu gminy mieszkańcy kierowani są do Domu Pomocy w Czarnowie dla osób upośledzonych umysłowo i fizycznie, do Koszelewa z demencją starczą oraz do innych.

W 2004r. z terenu gminy tylko jedno dziecko przebywa w domu dziecka natomiast pozostałe dzieci zostały zaadoptowane przez rodziny z uwagi na pozbawienie praw rodzicielskich rodziców biologicznych. Działania w pracy socjalnej ośrodka zmierzają do utrzymania dzieci w rodzinach biologicznych, natomiast w drastycznych sytuacjach kierowane będą do domów dziecka.

Działania na rzecz osób niepełnosprawnych opierają się na współpracy z PCPR w zakresie turnusów rehabilitacyjnych, likwidacji barier architektonicznych i w komunikowaniu się a także działania warsztatów terapii zajęciowej.

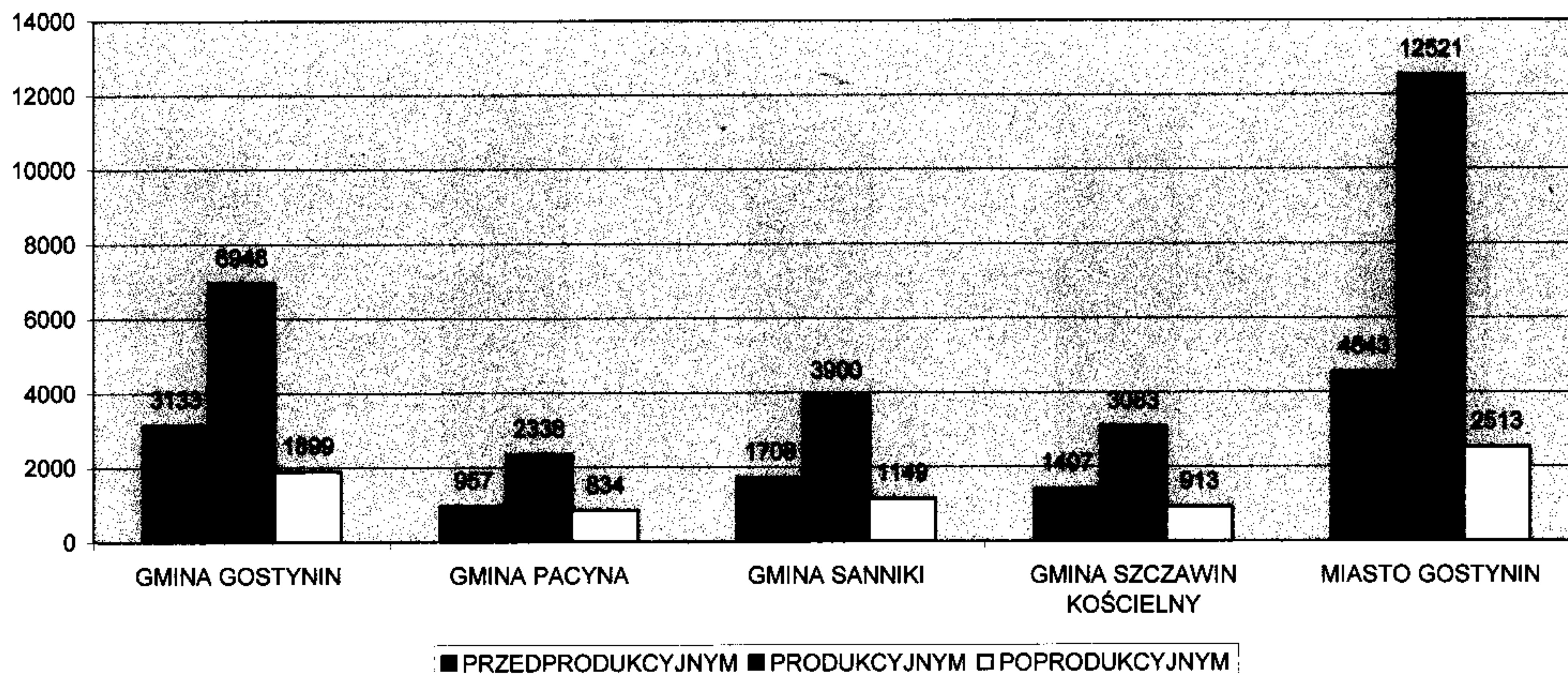
Rehabilitacja zawodowa opiera się na kierowaniu osób niepełnosprawnych do zakładów pracy chronionej na terenie miasta Gostynina.

W okresie od I-VI 2004r. w dziale 852 – pomoc społeczna wydatkowana została kwota 328153 zł. z tego z budżetu Wojewody 260260 zł. co stanowi 79% udziału i z budżetu Gminy 67.893 zł. tj. 21% ogółu wydatków.

Oprócz tego z budżetu Wojewody wydatkowano kwotę na wydatki inwestycyjne 5360 zł. na utworzenie stanowiska pracy na świadczenia rodzinne.

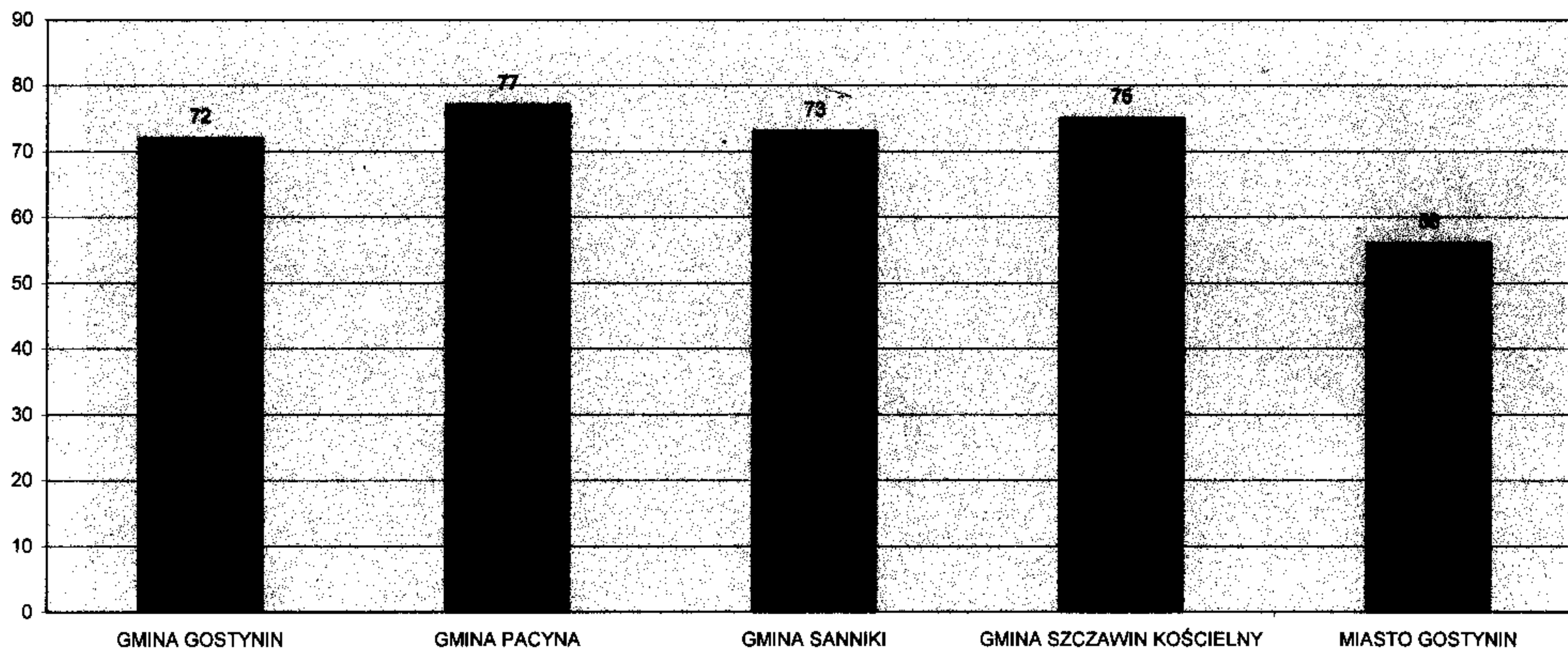
**ANALIZA
PORÓWNAWCZA**

LUDNOŚĆ WEDŁUG EKONOMICZNYCH GRUP WIEKU



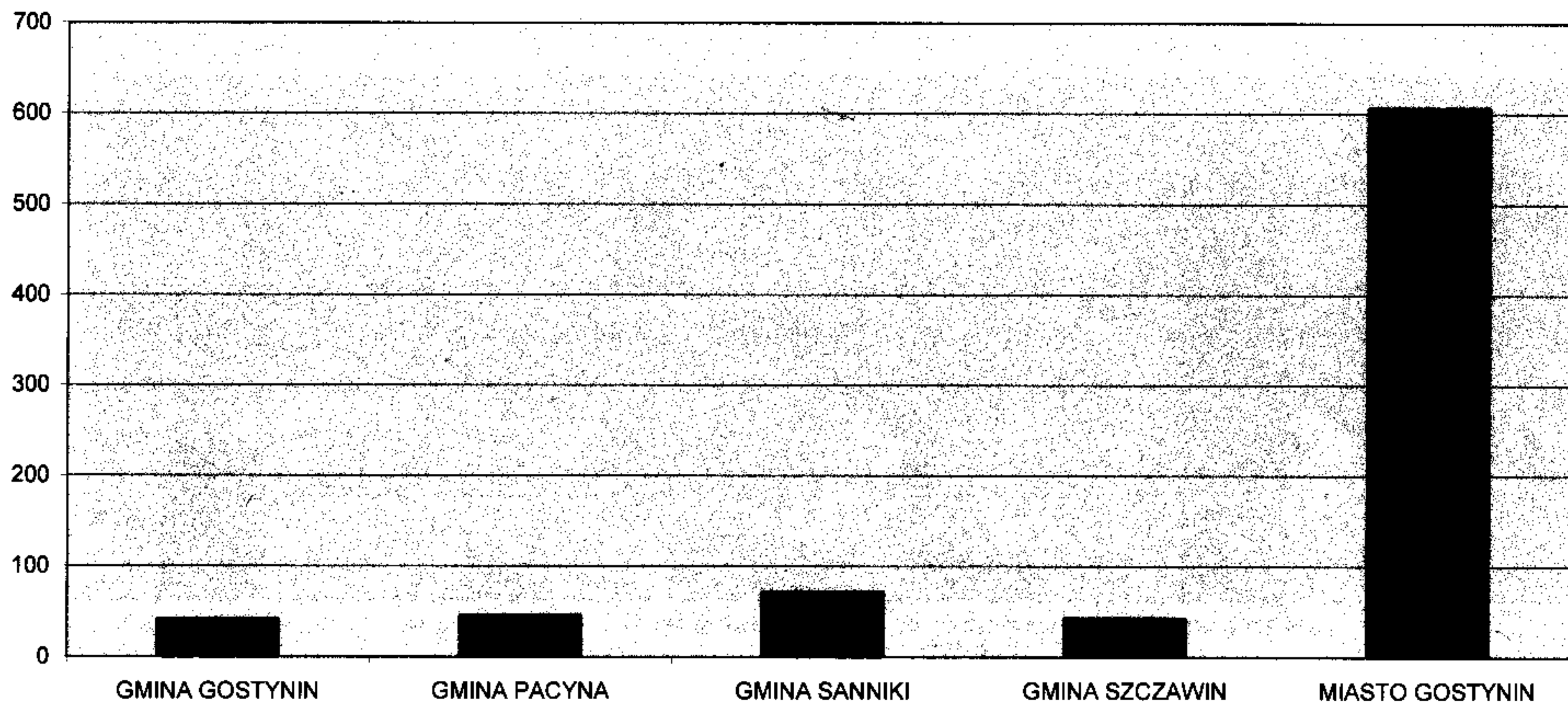
STAN NA 20 maja 2002r.

**LICZBA OSÓB W WIEKU PRODUKCYJNYM PRZYPADAJĄCA NA 100 OSÓB W
WIEKU NIEPRODUKCYJNYM**



STAN NA 20 maja 2002r.


GĘSTOŚĆ ZALUDNIENIA - LICZBA MIESZKAŃCÓW NA 1KM KW.



STAN NA 20 maja 2002r.


STRATEGIA ROZWOJU SPOŁECZNO – GOSPODARCZGO GMINY SZCZAWIN KOŚCIELNY

**ILOŚĆ ZAREJESTROWANYCH PODMIOTÓW GOSPODARCZYCH GMINY NA TLE
GMIN POWIATU GOSTYNIŃSKIEGO**



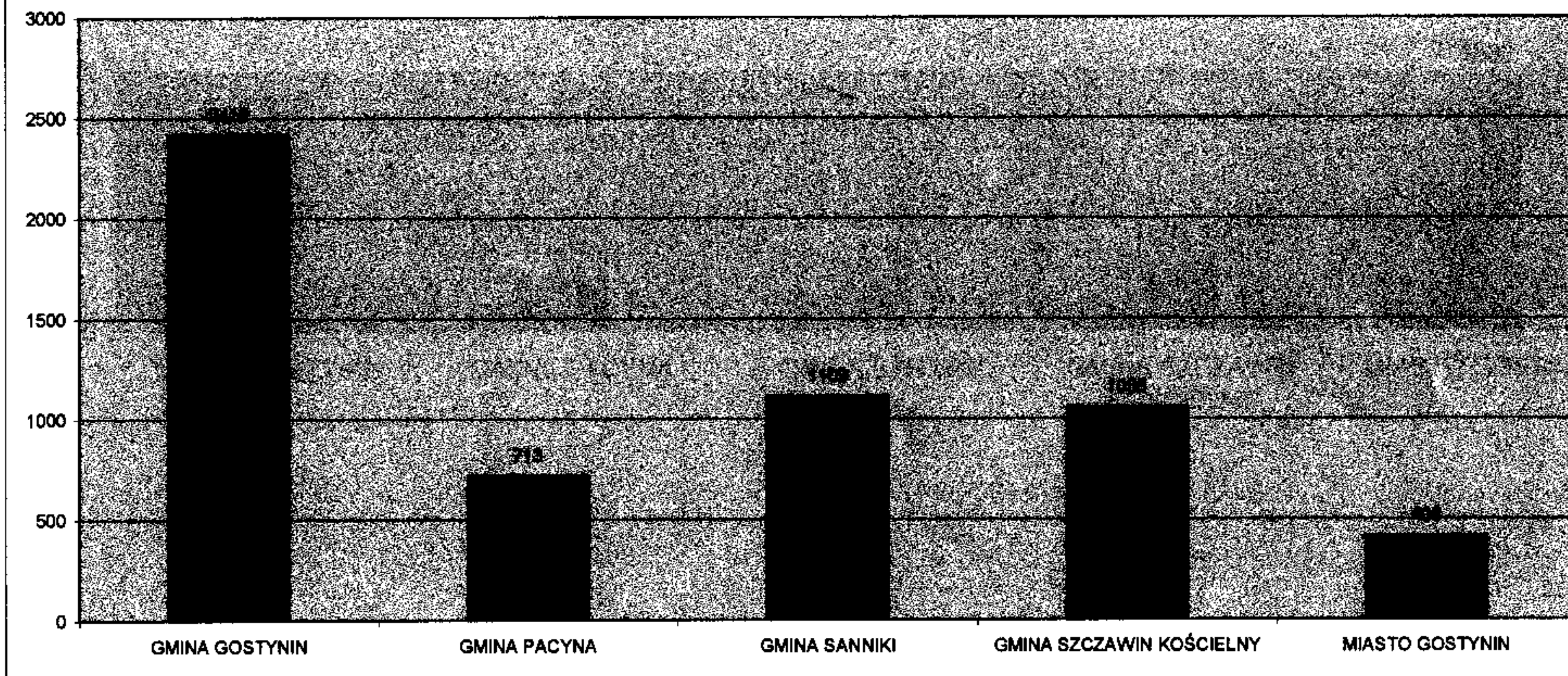
STAN NA 20 maja 2002r.

STATYSTYKA ILOŚCI ZDARZEŃ WEDŁUG MIEJSCA




STAN NA 20 maja 2002r.

**LICZBA GOSPODARSTW WEDŁUG SIEDZIBY GOSPODARSTWA NA TLE INNYCH
GMIN POWIATU GOSTYNIŃSKIEGO**



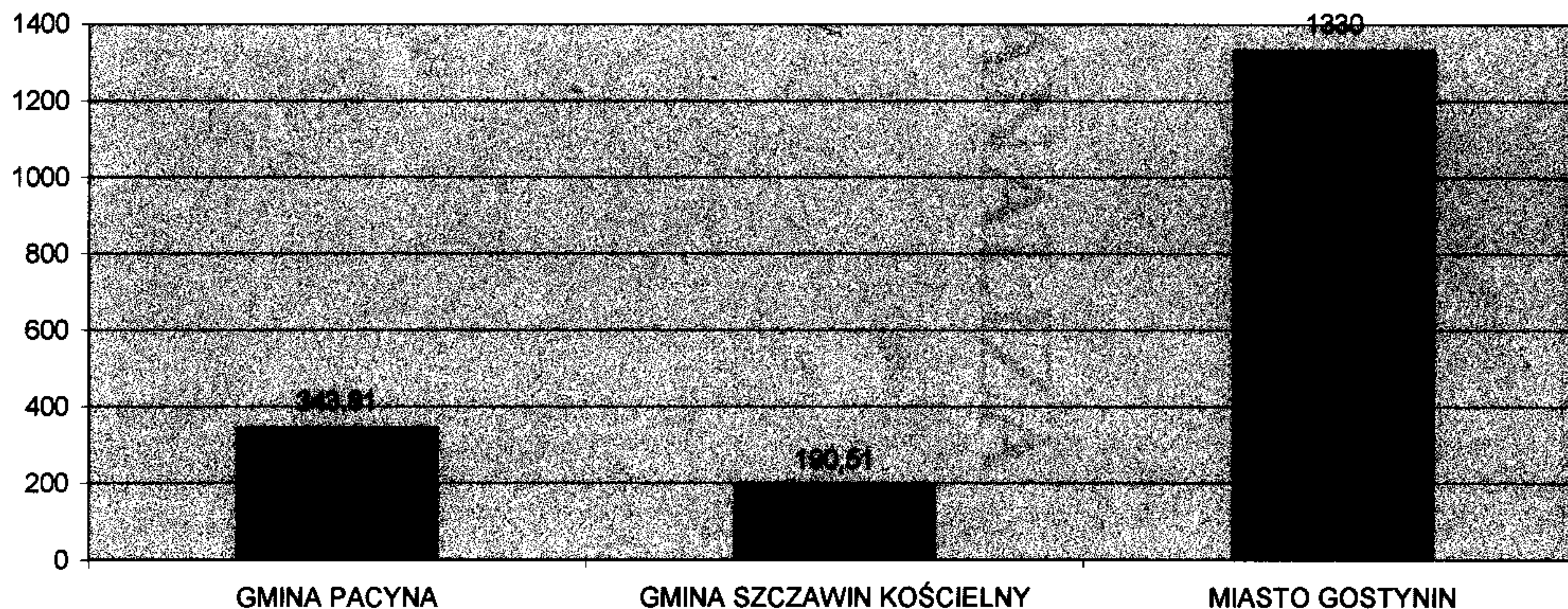
STAN NA 20 maja 2002r.

LUDNOŚĆ WEDŁUG STANU PRAWNEGO



STAN NA 20 maja 2002r.

DOCHÓD NA JEDNEGO MIESZKAŃCA W ZŁOTYCH NA TLE PORÓWNYWALNYCH GMIN POWIATU GOSTYNIŃSKIEGO



STAN NA 20 maja 2002r.

ANALIZA

MOCNE STRONY

- rolnictwo (potencjał),
- gazyfikacja,
- szkolnictwo,
- biblioteki,
- sieć dróg,
- czyste powietrze,
- obszary leśne,
- budownictwo mieszkaniowe,
- infrastruktura techniczna,
- telefonizacja,
- środowisko naturalne,
- drobna przedsiębiorczość,
- tereny rekreacyjne,
- gospodarność,
- bezpieczeństwo,
- Wójt,
- gastronomia,
- wodociągi,
- bliskość Wisły,
- piękna przyroda,
- jezioro,
- tanie działki budowlane,
- korzystne warunki pod budownictwo,
- możliwości rozwoju przedsiębiorczości,
- prężny Samorząd,
- potencjał ludzki,
- Rada Gminy,
- zarejestrowanie działalności gospodarczej,
- handel,
- Domy strażaka,
- rezerwat przyrody w trakcie realizacji (ostoja ptaków chronionych),
- zakłady produkcyjne

SŁABE STRONY

- brak bazy noclegowej,
- brak placów zabaw dla dzieci,
- nie zagospodarowane łąki,
- brak kawiarni,
- brak imprez dla dzieci,
- turystyka i wypoczynek
- rosnące bezrobocie,
- słaba komunikacja,
- mało nowych miejsc pracy,
- brak organizacji pozarządowych,
- słaba jakość dróg,
- niż demograficzny,
- brak bazy turystyczno – wypoczynkowej,
- kanalizacja,
- chodniki,
- brak przetwórstwa warzywnego,
- ochrona wód,
- brak kanalizacji we wszystkich wsiach,
- brak ścieżek rowerowych,
- specjalistyczna opieka medyczna,
- brak zagospodarowania jeziora Szczawińskiego,
- brak oddzielnego pomieszczenia dla gimnazjum,
- brak sali gimnastycznej dla gimnazjum,
- połączenia PKS,
- brak dobrych dróg z Gostynina,
- słabnące rolnictwo.

SZANSE

- eksport produkcji,
- duży zakład produkcyjny,
- rozwój turystyki,
- spadek bezrobocia,
- poprawa nawierzchni dróg,
- przetwórstwo rolno-spożywcze,
- budowa nowoczesnego rolnictwa,
- rozwój małej wytwórczości,
- rozbudowa szkoły dla potrzeb gimnazjum,
- rozwój rolnictwa ekologicznego,
- łatwiejszy dostęp do kultury,
- współpraca z zagranicą – z innymi gminami,
- dobrze funkcjonująca służba zdrowia,
- sieć internetowa,
- fundusze rozwojowe,
- wzrost eksportu towarów rolnych,
- dostęp do informacji,
- subwencje,
- rozwój małej i średniej przedsiębiorczości,
- zwiększenie finansów gminy,
- zmniejszenie przestępczości,
- rozwój budownictwa,

ZAGROŻENIA

- wzrost zanieczyszczenia środowiska,
- brak bezpieczeństwa,
- wzrost bezrobocia,
- ubożenie społeczeństwa,
- zagrożenie życia przestępczością,
- katastrofy ekologiczne,
- brak kapitału,
- susza,
- zwierzyna leśna,
- niestabilność rządów,
- upadek rolnictwa,
- brak dostępu do nowości wydawniczych,
- poszerzające się ubóstwo rodzin wiejskich,
- zanieczyszczenie powietrza,
- upadek zakładów pracy,
- pogarszający się stan dostępności do specjalistycznej służby zdrowia,
- zmiana klimatu,
- konflikt światowy,
- brak tanich kredytów,
- uzależnienie gospodarki od czynników zewnętrznych,
- brak dbałości o pokój,
- brak równości szans rozwojowych z UE,
- recesja gospodarcza,
- emigracja młodzieży za wsi do miast,
- zła komunikacja publiczna,
- brak równych szans do edukacji,
- mała współpraca województwa i powiatu z gminą.

MISJA

GMINA SZCZAWIN KOŚCIELNY

OBSZAREM

ZRÓWNOWAŻONEGO ROZWOJU

OPARTEGO NA ZDOBYCZACH

NOWYCH TECHNOLOGII,

ZAPEWNIAJĄCA BEZPIECZNE

I DOSTATNIE ŻYCIE SWOIM

MIESZKAŃCOM.

PRZYJAZNA I OTWARTA NA ŚWIAT

Z DOBRYM ZAPLECZEM

DLA REKREACJI I WYPOCZYNKU

P R I O R Y T E T Y

**Cele niezbędne
Kierunki działania**

PRIORYTETY

Cały obszar społeczno – gospodarczy podzielono na umowne **pięć obszarów:**

gospodarkę, przestrzeń, społeczność, ekologię, infrastrukturę.

Dla każdego z tych celów wyznaczono trzy cele niezbędne, bez których dany obszar

życia społeczno – gospodarczego nie ma możliwości dalszego rozwoju.

Jednocześnie wskazano na trzy cele pierwszorzędne, które powinny znacznie

Przyspieszać rozwój w danym obszarze.

Dodatkowo wskazano na cele drugorzędne, które wspierają rozwój, a czas ich realizacji

jest zdeterminowany przez wielkość środków budżetowych, wielkość dotacji,

napływającego kapitału zewnętrznego i rosnącej siły inwestycyjnej lokalnych

podmiotów gospodarczych.

Na podstawie takich zhierarchizowanych celów określono priorytety w poszczególnych

obszarach życia społeczno – gospodarczego.

G O S P O D A R K A

PRIORYTETEM W GOSPODARCE JEST TWORZENIE WARUNKÓW DO POWSTANIA NOWYCH MIEJSC PRACY POPRZEZ WYKORZYSTANIE WŁASNEGO POTENCJAŁU GOSPODARCZEGO I PRZYSTOSOWANIE GOSPODARSTW ROLNYCH DO WARUNKÓW UNII EUROPEJSKIEJ. PROWADZENIE SZKOLEŃ DLA ROLNIKÓW DLA POZYSKIWANIA ŚRODKÓW UNIJNYCH, UDZIELANIE POMOCY W WYPEŁNIANIU WNIOSKÓW O DOPLATY BEZPOŚREDNIE ORAZ POMOC W UZYSKANIU RENTY STRUKTURALNEJ DLA ROLNIKÓW, WSPIERANIE GRUP PRODUCENCKICH, ORAZ LOKALNYCH PRZEDSIĘBIORCÓW W TWORZENIU NOWYCH MIEJSC PRACY POPRZEZ ULGI PODATKOWE ORAZ WYZNACZANIE NOWYCH TERENÓW POD USŁUGI I PRZEMYSŁ. SUKCESYWNIE UZBRAJAĆ TERENY BUDOWLANE, A TAKŻE PROMOWAĆ PRODUKTY LOKALNE.

P R Z E S T R Z E Ń

POŁOŻENIE GMINY W SĄSIEDZTWIE GOSTYNINA I ŻYCHLINA ORAZ NIEODLEGŁYCH:

PŁOCKA I KUTNA, STWARZA MOŻLIWOŚĆ ZAPOTRZEBOWANIA NA TERENY REKREACYJNE WYMIENIONYCH MIAST ORAZ TERENÓW DLA WYJEŹDŻAJĄCYCH DO PRACY W TYCH MIASTACH. JEZIORO SZCZAWIŃSKIE (138 ha) NIEODPOWIEDNIE DO REKREACYJNEGO WYKORZYSTANIA ZE WZGLĘDU NA MAŁĄ DO NIEGO DOSTĘPNOŚĆ, JAK RÓWNIEŻ 10 MAŁYCH ZBIORNIKÓW WODNYCH CZEKA NA ZAGOSPODAROWANIE.

BUDOWNICTWO REKREACYJNE MA SZANSĘ ROZWOJU NA OBSZARACH ATRAKCYJNYCH PRZYRODNICZO W OPARCIU O POBLISKIE LASY, JEZIORA I RZĘKI. W GMINIE NIE BRAK TAKICH TERENÓW, SZCZEGÓLNI W STREFACH CHRONIONEGO KRAJOBRAZU. ZAKŁADAJĄC, ŻE Z TEGO TYPU REKREACJI KORZYSTAĆ BĘDĄ GŁÓWNI MIESZKAŃCY GOSTYNINA I PŁOCKA PRZEWIDUJEMY JEGO LOKALIZACJĘ W PÓŁNOCNO – ZACHODNIEJ CZĘŚCI GMINY, WE WSIACH: JESIONKA, BUDY KALEŃSKIE, HELENÓW SZCZAWIŃSKI, A NASTĘPNIE W MISIADLI I KRZYMOWIE. DLA MIESZKAŃCÓW ŁODZI, KUTNA I ŻYCHLINA NA REKREACJE PRZEWIDUJE SIĘ TERENY W CZĘŚCI POŁUDNIOWEJ GMINY HOLENDRY – TEODORÓW.

SPOŁECZNOŚĆ (edukacja, kultura, medycyna)

PRIORYTETEM SPOŁECZNYM JEST RESTRUKTURYZACJA SYSTEMU OŚWIATY Z PEŁNĄ DOSTĘPNOŚCIĄ DO WSZYSTKICH FORM EDUKACJI. PLANUJE SIĘ, ŻE ZE WZGLĘDU NA MALEJĄCĄ DEMOGRAFIĘ W GMINIE WPRZYSZŁOŚCI FUNKCJONOWAĆ BĘDZIE 1 PRZEDSZKOLE W SZCZAWINIE KOŚCIELNYM, 2 SZKOŁY PODSTAWOWE W SZCZAWINIE KOŚCIELNYM I TRĘBKACH, ORAZ 1 GIMNAZJUM W SZCZAWINIE KOŚCIELNYM. NALEŻY POŁOŻYĆ DUŻY NACISK NA ROZWÓJ BAZY SZKOLNEJ W SZCZAWINIE KOŚCIELNYM. ZE WZGLĘDU NA WZRASTAJĄCĄ LICZBĘ GODZIN WYCHOWANIA FIZYCZNEGO DO 5, ZACHODZI KONIECZNOŚĆ BUDOWY SALI GIMNASTYCZNEJ PRZY GIMNAZJUM W SZCZAWINIE KOŚCIELNYM (DOTYCHCZAS GIMNAZJUM KORZYSTA Z SALI GIMNASTYCZNEJ SZKOŁY PODSTAWOWEJ. NA SALI TEJ MUSIAŁOBY SIĘ ODBYWAĆ 21 GODZ. DZIENNE ZAJĘĆ W – F).

MODERNIZACJI WYMAGA CAŁY BUDYNEK W TRĘBKACH ORAZ W SZKOLE PODSTAWOWEJ W SZCZAWINIE ŁĄCZNIE Z WYMIANĄ OGRZEWANIA NA EKOLOGICZNE A W POZOSTAŁYCH SZKOŁACH: TJ. W KAMIĘNCU I SŁUPIE BIEŻĄCE REMONTY.

W RAMACH WYPOCZYNKU – CZĘŚĆ BUDYNKÓW SZKOLNYCH POSIADAJĄCYCH ZAPLECZE GASTRONOMICZNE I SPORTOWE WYKORZYSTANA BĘDZIE NA KOLONIE LETNIE.

ABY MOŻNA BYŁO DĄŻYĆ DO WSZECHSTRONNEGO ROZWOJU NASZEJ GMINY NALEŻY PRZEDE WSZYSTKIM W OKRESIE 10 LAT DOPROWADZIĆ DO TEGO, ABY WYKSZTAŁCENIE ŚREDNIE POSIADAŁO OKOŁO 80%

MIESZKAŃCÓW, Z KTÓRYCH POŁOWA POWINNA KONTYNUOWAĆ NAUKĘ NA STUDIACH WYŻSZYCH.

SŁUżyć temu ma wdrażana obecnie reforma systemu edukacji oraz pomoc stypendialna dla młodzieży w szkołach ponadgimnazjalnych i studiach wyższych – dziennych i zaocznych z europejskiego funduszu społecznego.

DAJĘ SIĘ ODCZUC BRAK GMINNEGO OŚRODKA KULTURY JAKO INICJATORA, ANIMATORA ŻYCIA SPOŁECZNO- KULTURALNEGO LUDNOŚCI I CZNNIKA INTEGRUJĄCEGO SPOŁECZNOŚĆ GMINNĄ. NALEŻY W PERSPEKTYWIE POWOŁAĆ GMINNY OŚRODEK KULTURY.

BAZA DO DZIAŁANIA BĘDĄ: GMINNA BIBLIOTEKA PUBLICZNA W SZCZAWINIE KOŚCIELNYM WRAZ Z FILIAMI W TRĘBKACH, SUSERZU, SZKOŁY ORAZ ŚWIETLICE W SZCZAWINIE, TRĘBKACH, KUNKACH. NALEŻY ZAKUPIĆ KOMPUTERY DO GMINNEJ BIBLIOTEKI PUBLICZNEJ I FILII W SUSERZU I TRĘBKACH.

PODSTAWOWA OPIEKA MEDYCZNA W DALSZYM CIĄGU PROWADZONA BĘDZIE PRZEZ NIEPUBLICZNY ZAKŁAD OPIEKI ZDROWOTNEJ POSZERZAJĄC SWÓJ ZAKRES USŁUG WCHODZĄCYCH W ZAKRES PODSTAWOWEJ OPIEKI ZDROWOTNEJ. USŁUGI TE ŚWIADCZONE BĘDĄ NA BAZIE OŚRODKA ZDROWIA W SZCZAWINIE, PUNKTU LEKARSKIEGO W TRĘBKACH DZIAŁAĆ TEŻ BĘDZIE APTEKA ORAZ STOMATOLOG W RAMACH PRYWATNEJ PRAKTYKI.

BADANIA PROFILAKTYCZNE DLA LUDNOŚCI WSPIERANE BĘDĄ ZE ŚRODKÓW GMINNYCH.

WSZYSTKIE DZIAŁANIA W EDUKACJI, KULTURZE, MEDYCYNIE WINNY BYĆ WSPIERANE SZEROKĄ WSPÓŁPRACĄ NA NIWIE SAMORZĄDOWEJ.

EKOLOGIA

SZCZEGÓLNE ZNACZENIE W EKOLOGI W GMINIE SZCZAWIN KOŚCIELNY MA OCHRONA WÓD POWIERZCHNIOWYCH I GŁĘBINOWYCH, OCHRONA ATMOSFERY SZCZEGÓLNI PRZED ŹRÓDŁAMI NISKIEJ, EMISJI MONITOROWANIE I PRZECIWDZIAŁANIE ZAGROŻENIOM WYNIKAJĄCYM Z NIELEGALNEGO SKŁADOWANIA ODPADÓW.

NA TERENIE GMINY NIE MA ZAKŁADÓW, KTÓRE BYŁYBY WYTWÓRCĄ ODPADÓW NIEBEZPIECZNYCH, W BILANSIE ODPADÓW NIEBEZPIECZNYCH TYPU KOMUNALNEGO PRZEWAŻAJĄ ODPADY TAKIE JAK AKUMULATORY, ŚWIETLÓWKI, ZUŻYTE BATERIE, PRZETERMINOWANE LEKI ORAZ OPAKOWANIA PO ŚRODKACH OCHRONY ROŚLIN, PO FARBACH I LAKIERACH, CZĘŚĆ TYCH ODPADÓW TRAFIA DO ODPADÓW KOMUNALNYCH ODBIERANYCH OD LUDNOŚCI.

SZCZEGÓŁOWY SPOSÓB POSTĘPOWANIA Z TEGO RODZAJU ODPADAMI ZAWARTY BĘDZIE W PROGRAMIE GOSPODARKI ODPADAMI.

ZAKŁADA SIĘ, ŻE NA TERENIE GMINY NIE BĘDĄ BUDOWANE ZAKŁADY UCIAŻLIWE DLA ŚRODOWISKA.

ODBIÓR ODPADÓW NIEBEZPIECZNYCH ODBIERANY BĘDZIE PRZEZ FIRMY SPOZA TERENU GMINY, BĄDŹ TEŻ, ICH WYTWÓRCY BĘDĄ ZAGOSPODAROWYWAĆ JE SAMODZIELNIE ZGODNIE Z PRZEPISAMI USTAWY O ODPADACH.

POPRAWĘ DYSPOZYCYJNOŚCI ZASOBÓW WODNYCH NALEŻY UZYSKAĆ POPRZEZ DZIAŁANIA ZMIERZAJĄCE DO OGRANICZENIA ICH ZANIECZYSZCZEŃ TJ. POPRZEZ:

A) BUDOWĘ OCZYSZCZALNI ŚCIEKÓW MECHANICZNO – BIOLOGICZNYCH W TAKICH MIEJSCOWOŚCIACH JAK ADAMÓW, GORZEWO KOLONIA, HELENÓW SŁUPSKI I JÓZEFKÓW.

B) BUDOWĘ ZBIORNIKÓW SZCZELNYCH. ŚCIEKI DOWOŻONE BĘDĄ DO OCZYSZCZALNI ŚCIEKÓW W SZCZAWINIE KOŚCIELNYM W POZOSTAŁYCH MIEJSCOWOŚCIACH BUDOWA PRZYDOMOWYCH OCZYSZCZALNI ŚCIEKÓW.

C) WŁAŚCIWE SPOSOBY ROLNICZEGO WYKORZYSTANIA ŚCIEKÓW ORAZ STOSOWANIE NAWOZÓW I ŚRODKÓW OCHRONY ROŚLIN.

W CELU OCHRONY ATMOSFERY PRZED ŹRÓDŁAMI NISKIEJ EMISJI W DALSZYM CIĄGU NALEŻY REDUKOWAĆ UDZIAŁ ŹRÓDEŁ CIEPŁA OPALANYCH WĘGLEM NA KOTŁOWNIE OLEJOWE, OPALANE GAZEM LUB INNE ŹRÓDŁA NIEKONWENCJONALNE.

I N F R A S T R U K T U R A

ISTOTNYM ELEMENTEM INFRASTRUKTURY JEST POPRAWA STANU JAKOŚCI DRÓG LOKALNYCH I POŁĄCZENIE BEZPOŚREDNIO ZE STOLICA REGIONU PRZY JEDNOCZESNYM ROZWIJANIU INFRASTRUKTURY OKOLOTURYSTYCZNEJ W TYM INFRASTRUKTURY OCHRONY ŚRODOWISKA.

W CELU POPRAWY BEZPIECZEŃSTWA ZAKŁADA SIĘ REMONT I MODERNIZACJĘ DRÓG GMINNYCH (POPRZEZ POŁOŻENIE ASFALTU) W WYSOKOŚCI OKOŁO 4 KM ROCZNIE.

MODERNIZACJA TYCH DRÓG OPRÓCZ DUŻEGO ZNACZENIA KOMUNIKACYJNEGO MA RÓWNIEŻ DUŻE ZNACZENIE GOSPODARCZE I SPOŁECZNE DLA MIESZKAŃCÓW OKOLICZNYCH MIEJSCOWOŚCI. WPŁYNIE TO POZYTYWNE NA POPRAWĘ JAKOŚCI GRUNTÓW ORNYCH, NA WPROST PRODUKCJI ROLNEJ POPRZEZ LEPSZY DOJAZD DO PÓL „MASZYNAMI ROLNICZYMI”.

PONADTO ZMODERNIZOWANYMI DROGAMI DOWOŻONE SĄ DZIECI DO GIMNAZJUM – AUTOBUSEM SZKOLNYM.

DLA BEZPIECZEŃSTWA RUCHU I UMOŻLIWIENIA CIĄGÓW SIECI INFRASTRUKTURY TECHNICZNEJ, NIEZBĘDNE SĄ OPRÓCZ POSZERZENIA ISTNIEJĄCYCH DRÓG, WYDZIELENIA PASM RUCH – JEZDNI, ŚCIEŻKI ROWEROWE, CHODNIKI DLA PIESZYCH, A TAKŻE URZĄDZENIE ZATOK POSTOJOWYCH, BUDOWA WIAT NA PRZYSTANKACH.

WSZYSTKIE TE POCZYNIANIA W ZAKRESIE „DRÓG” MAJĄ NA CELU ZABEZPIECZYĆ DOBRE POWIĄZANIA WEWNĘTRZNE / OBSZARÓW W RAMACH GMINY / I ZEWNĘTRZNE Z TERENAMI INNYCH GMIN I MIAST. NASZYM ZADANIEM JEST TEŻ UMOŻLIWIENIE LOKALIZACJI W PASMACH DROGOWYCH: CAŁEJ SIECI INFRASTRUKTURY TECHNICZNEJ ZABEZPIECZAJĄCEJ UZBROJENIE „OSADNICTWA” TJ. PRZYLEGŁYCH DZIAŁEK BUDOWLANYCH, LETNISKOWYCH, SIEDLISK GOSPODARSTW ROLNYCH – W SIECIOWE URZĄDZENIE KOMUNALNE.

GOSPODARKA

CELE NIEZBĘDNE								
<i>Tworzyć warunki do efektywnego wykorzystania lokalnego potencjału gospodarczego.</i>			<i>Podjąć działania w kierunku tworzenia nowych miejsc pracy.</i>			<i>Podjąć działania w kierunku wyrównywania szans rozwoju rolnictwa rodzimego w stosunku do unijnego.</i>		
Kierunki działania			Kierunki działania			Kierunki działania		
Wspieranie lokalnych przedsiębiorców.	Ulgi podatkowe.	Tworzenie warunków dla nowych podmiotów gospodarczych.	Wyznaczenie terenów pod usługi i przemysł.	Promocja gospodarcza.	Doradztwo gospodarcze.	Doradztwo rolnicze i dostęp do linii kredytowych.	Prekwalifikacja zawodowa na obszarach o zanikowych funkcjach rolniczych.	Wspieranie grup producenckich.
CELE PIERWSZORZEDNE								
<i>Wielokierunkowa promocja gminy.</i>			<i>Utrzymać warunki do rozwoju różnych form budownictwa.</i>			<i>Stworzyć warunki do rozwoju gospodarstw ekologicznych i rozwinąć działalność agroturystyczną.</i>		
Kierunki działania			Kierunki działania			Kierunki działania		
Promocja terenów rekreacyjnych – jeziora, tereny leśne.	Promocja miejsc agroturystycznych.	Promocja imprez kulturalnych.	Sukcesywne uzbrojenie terenów budowlanych.	Powiększać sferę usług.	Rozwijać połączenia komunikacyjne z Gostyninem, Gąbinem oraz z Żychlinem.	Informacja i promocja.	Dostęp do linii kredytowych.	Promocja produktu lokalnego.
CELE DRUGORZEDNE								
<i>Tworzyć warunki do montażu środków finansowych w oparciu o subwencje i dotacje celowe.</i>			<i>Pojąć działania w kierunku współpracy gmin w ramach Stowarzyszenia Gmin Turystycznych Pojezierza Gostynińskiego.</i>			<i>Zwiększyć dostępność do usług finansowych.</i>		

EKOLOGIA

CELE NADRZĘDNE								
<i>Podjąć działania na rzecz ochrony atmosfery.</i>			<i>Podjąć działania ochrony wód powierzchniowych, gruntowych i głębinowych.</i>			<i>Podjąć działania na rzecz ochrony gleby.</i>		
Kierunki działania			Kierunki działania			Kierunki działania		
Ulgi podatkowe dla korzystających z ekologicznych źródeł energii.	Podjąć działania na rzecz likwidacji źródeł emisji i nieprzyjemnych zapachów.	Wprowadzenie monitoringu źródeł emisji zanieczyszczeń powietrza.	Budowa kanalizacji.	Budowa oczyszczalni przyzgodowych.	Regulacja stosunków wodnych w zbiornikach otwartych.	Likwidacja dzikich wysypisk.	Programowanie właściwego stosowania nawozów i środków ochrony roślin.	Promowanie działań na rzecz tworzenia gospodarstw ekologicznych.
CELE PIERWSZORZĘDNE								
<i>Podjąć działania na rzecz racjonalnej gospodarki odpadami.</i>			<i>Edukacja ekologiczna.</i>			<i>Zapobiegać zagrożeniom ekologicznym.</i>		
Kierunki działania			Kierunki działania			Kierunki działania		
Segregacja odpadów w gospodarstwach domowych.	Utylizacja odpadów szkodliwych.	Monitoring miejsc nielegalnego składowania odpadów i sprawny system egzekucji kar.	Własny program edukacji ekologicznej w S.P. i gimnazjum.	Estetyzacja otoczenia gospodarstw w poszczególnych miejscowościach gminy.	Architektura i zieleń.	Zwiększenie lesistości w gminie.	Zabezpieczenie ciągów komunikacyjnych przed zanieczyszczeniem środowiska.	Likwidacja źródeł hałasu.

SPOŁECZNOŚĆ

CELE NIEZBĘDNE								
<i>Stworzyć warunki do lepszej opieki medycznej i profilaktyki zdrowotnej</i>			<i>Podjąć działania na rzecz szerokiej współpracy w obszarach samorządowych</i>			<i>Podjąć działania w kierunku restrukturyzacji lokalnego systemu oświaty</i>		
Kierunki działania			Kierunki działania			Kierunki działania		
Dostępność do gabinetów specjalistycznych.	Programy profilaktyczne.		Podpisać umowy partnerskie z gminami UE.	Realizacja zadań ponadlokalnych z sąsiednimi gminami.	Urządzać turnieje międzygminne.	Edukacja pozaszkolna na bazie istniejących obiektów.	Zmiana systemu finansowania oświaty.	Wykorzystanie obiektów szkolnych na działalność pozaszkolną.
CELE PIERWSZORZĘDNE								
<i>Podjąć działania mające na celu poprawę bezpieczeństwa mieszkańców</i>			<i>Stworzyć warunki dla polepszenia bazy kulturowo – oświatowej</i>			<i>Podjąć działania wspierające organizacje pozarządowe</i>		
Kierunki działania			Kierunki działania			Kierunki działania		
Organizacyjne wspieranie struktur i zadań policji.	Straż gminna.	Aktywne formy samopomocy.	Świetlice.	Kawiarenki internetowe.	Zmiana systemu finansowania kultury.	Powołać organizacje pozarządowe.	Współpraca z działającymi organizacjami.	Czytelne zasady wspierania finansowego.
CELE DRUGORZĘDNE								
<i>Podjąć działania w kierunku poprawy komunikacji masowej</i>			<i>Roztoczyć opiekę nad rodzinami ubogimi, patologicznymi i osobami niepełnosprawnymi</i>			<i>Uatrakcyjnić ofertę edukacyjną</i>		

INFRASTRUKTURA

CELE NIEZBĘDNE								
<i>Podjąć działania w celu poprawy stanu technicznego jakości dróg</i>		<i>Dokończyć rozpoczęte inwestycje infrastrukturalne</i>			<i>Podjąć działania w kierunku tworzenia bazy sportowo-turystycznej i rekreacyjnej</i>			
Kierunki działania		Kierunki działania			Kierunki działania			
Budowa nowych dróg w miejscowościach:*	Dostosowanie istniejącej komunikacji do potrzeb.	Kanalizacja Kaleń, Szczawinek.	Budowa sali gimnastycznej przy gimnazjum.	Wymiana chodników w Szczawinie Kościelnym i budowa w Trębkach.	Jezioro Szczawińskie.	Rozwój agroturystyki.	Ścieżki rowerowe i szlaki turystyczne.	
CELE PIERWSZORZĘDNE								
<i>Podjąć działania w kierunku dalszej modernizacji i rozbudowy infrastruktury</i>			<i>Uzbrojenie terenów objętych różnymi formami budownictwa</i>			<i>Podjąć działania w kierunku masowego dostępu do Internetu</i>		
KIERUNKI DZIAŁANIA								
Infrastruktura oświatowa.	Parkingi.	Baza turystyczno-gastronomiczna.	Modernizacja linii energetycznych	Dokończenie wodociągowania Gminy ** i budowa oczyszczalni ścieków.	Gazyfikacja.	Utworzenie kawiarenki internetowej w gminie.	Edukacja dorosłych.	Modernizacja central telefonicznych.

*Kunki, Kaleń, Helenów I – II, Smolenta, Łuszczanów, Mellerów, Białka, Przychód, Słup, Szczawin Borowy Wieś, Suserz, Witoldów, Teodorów, Wola Trębska, Swoboda, Janki, Waliszew, Szczawin Borowy Kolonia, Chorążek, Jesionka, Adamów Górny, Annapol, Helenów Trębski, Trębki, Pieryszew.

** Osowia – Tuliska, Miśadla – Mościska, Lubieniek.

PRZESTRZEŃ

CELE NIEZBĘDNE								
<i>Wykorzystać położenie gminy i naturalne warunki przyrodnicze</i>			<i>Podjęcie działań w kierunku melioracji gminy i zagospodarowania istniejących rzek</i>			<i>Stworzyć warunki dla rozwoju rolnictwa indywidualnego</i>		
Kierunki działania			Kierunki działania			Kierunki działania		
Identyfikacja terenów turystycznych.	Rozwój obszarów turystyki weekendowej.	Promocja turystyczna gminy.	Regulacja rzeki Przysowa.	Melioracja wsi: Adamów, Helenów Słupski, Słup, Dobrów, Staw, Kunki.	Renowacja starych urządzeń Trębki, Susierz, Pieryszew.	Doradztwo (grupy producenckie).	Nowe rynki zbytu.	Przetwórstwo owocowo – warzywne.
CELE PIERWSZORZĘDNE								
<i>Stworzyć warunki do dalszego zagospodarowania obszarów przemysłowych</i>			<i>Rewitalizacja społecznego obszaru wsi popegeerowskich</i>			<i>Stworzyć warunki do zagospodarowania terenów przyjeziornych</i>		
Kierunki działania			Kierunki działania			Kierunki działania		
Promocja istniejących terenów pod działalność przemysłową.	Stworzyć ulgi preferencyjne dla nowo powstałych podmiotów.	Rozwój infrastruktury około biznesowej.	Edukacja dorosłych.	Profilaktyka zawodowa.	Wsparcie dzieci i młodzieży z rodzin słabych ekonomicznie.	Szlaki piesze i rowerowe.	Rozwój bazy sportowo – rekreacyjnej.	Regulacja stosunków własnościowych terenów.
CELE DRUGORZĘDNE								
<i>Zwiększenie funkcji obszarów leśnych</i>				<i>Podjąć działania w celu wyeksponowania walorów turystycznych gminy Szczawin Kościelny</i>				

OCENA STRATEGII ROZWOJU GMINY Z PODSTAWOWYMI DOKUMENTAMI STRATEGICZNYMI ORAZ OKREŚLENIE CELU GŁÓWNEGO.

Przyjęte w strategii rozwoju społeczno – gospodarczego gminy Szczawin Kościelny cele wpisane są w priorytety rozwojowe podstawowych dokumentów strategicznych rozwoju, w tym:

- Narodowym Planie Rozwoju – NPR
- Zintegrowanym Programie Operacyjnym Rozwoju Regionalnego – ZPORR / będących jednocześnie jednym z programów NPR /
- Strategii Rozwoju Województwa Mazowieckiego
- Strategii Rozwoju Powiatu Gostynińskiego

CELE:

I Cel

- wielofunkcyjny rozwój terenów wiejskich przyjmuje problematykę:
 - sektorowych programów operacyjnych realizujących priorytety NPR pełnej ich problematyce.
 - Zintegrowanym programie operacyjnym rozwoju regionalnego w obszarze priorytetów I, II i III.
 - Celów ujętych w Strategii Rozwoju Województwa Mazowieckiego, Powiatu Gostynińskiego oraz Gminy Szczawin Kościelny.

II Cel

- podniesienie jakości świadczonych usług publicznych zawierających problematykę pracy, edukacji, ochrony zdrowia, bezpieczeństwa i pomocy społecznej odpowiada zagadnieniom większości programów sektorowych NPR, w tym Zintegrowanemu Programowi Operacyjnemu, rozwojowi regionalnego ZPORR w zakresie priorytetów I, II, III

Cel ten mieści w sobie zagadnienia objęte niemal wszystkimi celami Strategii Rozwoju Województwa Mazowieckiego.

III Cel

- poprawa stanu środowiska przyrodniczego i ochrona jego zasobów zgodnie z zasadami zrównoważonego rozwoju wpisuje się swoim interdyscyplinarnym zakresem w programy operacyjne NPR.

Ze szczególnym podkreśleniem spójności z infrastrukturą ochrony środowiska z priorytetem I-go ZPORR, oraz priorytetem III – im w zakresie obszarów wiejskich, ich restrukturyzacji w podmiotach gospodarczych i społecznej infrastruktury. Ta problematyka znajduje odzwierciedlenie w celach długookresowych 1.3, 1.5, 1.6 Strategii Rozwoju Województwa Mazowieckiego.

IV Cel

- integracja społeczeństwa – więzi znajduje bezpośrednie przełożenie i relacje we wszystkich sektorowych programach operacyjnych NPR. Stopień ich ważności określony jest podziałem środków strukturalnych.

Na podstawie przeprowadzonej ankiety oraz wyniku prac nad strategią w poszczególnych obszarach życia społeczno – gospodarczego wskazano na cele, które są zgodne ze strategicznymi dokumentami kraju, województwa i powiatu.

Ze wszystkich określonych celów wybrano mianem priorytetu 2 najważniejsze, dla których w budżecie gminy zakłada się wydatkowanie około 50 % środków są to:

- przebudowa dróg gminnych oraz modernizacja obiektów oświatowych, w tym budowa sali gimnastycznej przy gimnazjum w Szczawinie Kościelnym.

Dla celów niezbędnych przewiduje się przeznaczać około 30% środków budżetowych, a dla pierwszorzędnych około 20% budżetu gminy.

Realizując określone inwestycje w polityce budżetowej należy przyjąć tendencję do niewielkiego zadłużenia się Gminy.

Oczekujemy, że w realizacji strategii wspierać nas będą parlamentarzyści, radni województwa z naszego terenu, radni powiatu z terenu gminy oraz znaczące instytucje biznesowe.

Strategię Rozwoju Społeczno – Gospodarczego Gminy Szczawin Kościelny oraz raportu z jego realizacji będą publikowane w prasie lokalnej, BIP oraz na internetowych stronach gminy.

Także wszystkie priorytety ZPORR definiują zagadnienia społeczeństwa, jego infrastrukturę w przekształconych strukturach gospodarczych.

W celach i priorytetach Strategii Województwa Mazowieckiego jednym z ważniejszych czynników rozwoju uznano tożsamość kulturową i integrację społeczeństwa w obszarach twórczych przekształceń, co wyrażone zostało w priorytecie 1.5 i pośrednio 1.2 i 1.6 zaliczonych do celów długookresowych.

WDRAŻANIE STRATEGII GMINY SZCZAWIN KOŚCIELNY

Lp.	ZADANIA	ODPOWIEDZIALNI	TERMIN REALIZACJI	WYMAGANE ŚRODKI	ŹRÓDŁA ŚRODKÓW
1.	Przedłożenie Raportu ze Strategii Rozwoju Społeczno – Gospodarczego Gminy Szczawin Kościelny poszczególnym komisjom Rady Gminy.	Przewodniczący Rady Gminy, wójt.	Lipiec 2004 r.	-	-
2.	Zatwierdzenie Strategii Rozwoju Społeczno – Gospodarczego Gminy Szczawin Kościelny na sesji Rady Gminy.	Rada Gminy	Sierpień 2004 r.	-	-
3.	Rozesłanie Strategii Gminy do poszczególnych gmin wchodzących w skład Powiatu Gostynińskiego.	Rada Gminy	Wrzesień 2004 r.	1 tyś. zł	Budżet Gminy
4.	Przesłanie uchwalonej strategii gminy do powiatu Gostynińskiego, Urzędu Marszałkowskiego Województwa Mazowieckiego i Wojewody Mazowieckiego	Wójt Gminy	Sierpień 2004 r.	100 zł	Budżet Gminy
5.	Zamieszczenie strategii w Internecie	Wójt Gminy	Wrzesień 2004 r.	1 tyś. zł	Budżet Gminy
6.	Opracowanie programów operacyjnych ze szczególnym uwzględnieniem projektów i zadań mogących uzyskać ze środków pomocowych.	Wójt Gminy	W/g ogłoszonych programów	2 tyś. zł	Budżet Gminy
7.	Realizacja zadań określonych poszczególnymi projektami zgodnie z harmonogramem przyjętym w programach operacyjnych.	Wójt Gminy	2004 –2014 r.	-	Budżet Gminy, budżet Sejmiku Wojewódzkiego, budżet państwa, śr. pomocowe.

STRATEGIA ROZWOJU SPOŁECZNO – GOSPODARCZEGO GMINY SZCZAWIN KOŚCIELNY

MONITOROWANIE STRATEGII GMINY SZCZAWIN KOŚCIELNY

LP.	ZADANIA	ODPOWIEDZIALNI	TERMIN REALIZACJI
1.	Komisja Finansów i Budżetu oraz Mienia Gminy	Rada Gminy	Sierpień 2004 r.
2.	Ocena realizacji strategii	Komisja Rolnictwa Infrastruktury i Ochrony Środowiska	Ostatnia sesja każdego roku
3.	Organizowanie debat strategicznych z udziałem osób tworzących wcześniej strategię dla oceny jej aktualności	Rada Gminy	Raz na 4 lata

WÓJT GMINY

J. Sochacki
mgr Jerzy Sochacki